



Жер участкагун мөөнөтсүз  
(мөөнөтү көрсөтүлбөгөн)  
пайдалануу укугу жөнүндө

**МАМЛЕКЕТТИК АКТ**  
**ГОСУДАРСТВЕННЫЙ АКТ**

о праве бессрочного (без указания срока)  
пользования земельным участком

Сериясы

Серия Б № 020416

Ушул акт планда көрсөтүлгөн аянты 14144,40 м.кв  
курулуш алдындагы - 1666,69 м.кв  
короо алдындагы - 2990,0 м.кв  
наштыкрандооручу - 9587,71 м.кв  
жер участкасу(на) Улакал аймак округунун  
14.10.2003-жылдагы №156-01 токтомдөрүнө  
(укук берүүчү документтин аталышы, номери, күнү)

негизинде ушул жерди мөөнөтсүз (мөөнөтү көрсөтүлбөгөн) пайдалануу укугу  
ШОН райондук (шаардык)  
жергиликтүү каттоо органында, Кыймылсыз мүлккө болгон укуктардын  
бирдиктүү мамлекеттик реестринде 2004-жылдын "02" 04  
№ Сис.р/2 менен катталган жана,  
(жер пайдалануучунун аталышы)

Улакал аймак округу

(пайдалануу багыты)

мөөнөтсүз (мөөнөтү көрсөтүлбөгөн) пайдаланууга берилгендигин аныктайт

Настоящим актом подтверждается, что земельный(е) участок(и)  
указанный(е) в плане, площадью 14144,40 м.кв  
из них пог строительство - 1666,69 м.кв  
пог сборов - 2990,0 м.кв  
зеленые насаждения - 9587,71 м.кв  
на основании наставления  
(наименование, номер и дата правоустанавливающего документа)

сельская управа Улакал  
от 14.10.2003 г. №156-01

зарегистрированного "02" 04 2004 года за № Сис.р/2  
Едином государственном реестре прав на недвижимое имущество в местном  
регистрационном органе  
района (города) предоставлены

(наименование землепользователя)

Улакалская сельская управа  
в бессрочном (без указания срока) пользование, для (под)

(целевое назначение)

Участоктордун  
пландагы номери  
Номера участков в  
плане

Идентификациялык  
номери  
Идентификационный  
номер

Жайгашкан жери  
(дареги)  
Место расположения  
(адрес)

101

1-04-09-1001-0482

с. Оттемир  
ул. Д. Чолпонкулов

Чектештердин баяндамасы:  
Описание смежеств:

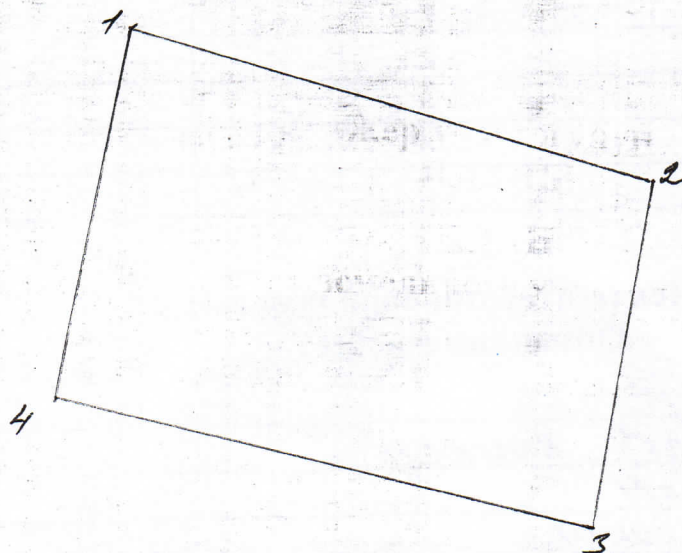

- А-Б Д. Чолпонкулов көчөсү
- Б-В 2-04-09-1001-0481
- В-Г 2-04-09-1001-0414
- Д-Д 2-04-09-1001-0413
- Д-ИИ 2-04-09-1001-0412
- И-З 2-04-09-1001-0411
- И-З 2-04-09-1001-0410
- И-К 2-04-09-1001-0409
- К-Л 2-04-09-1001-0408
- Л-М 2-04-09-1001-0407
- М-А Кочо

Жергиликтүү каттоо  
органдын аткаруучусу  
Исполнитель местного  
регистрационного органа

*Р. Садыкова*  
(аты - жөнү, колу) (Ф.И.О., подпись)

Сериясы  
Серия Б № 020416

Жер участогунун  
ПЛАНЫ  
ПЛАН  
земельного участка

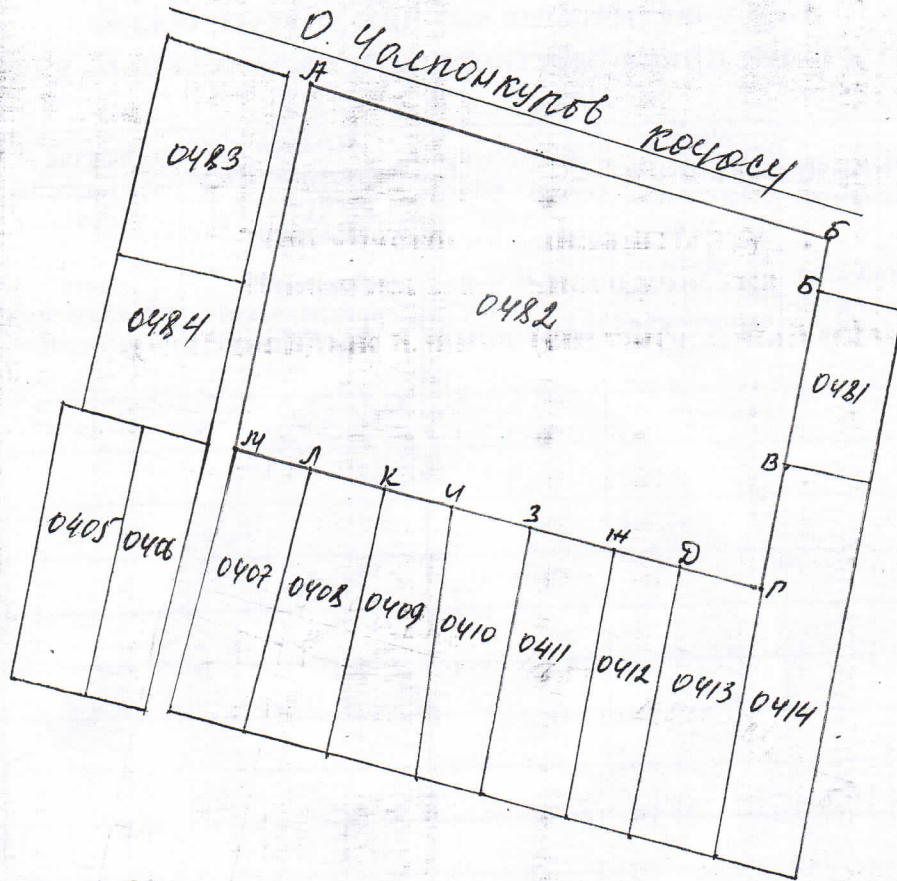



Искр	Точки	размер
ЮВ	1-2	149,0
ВЗ	2-3	94,20
СЗ	3-4	149,0
СВ	4-1	97,0

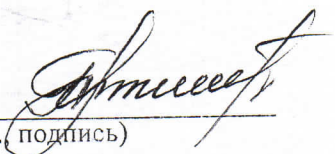
Масштабы

Масштаб 1: 2000

Жер участогун байлаштыруу  
Привязка земельного участка  
(кырдаалдык планы) (ситуационный план)



Жергиликтүү каттоо  
органдын аткаруучусу  
Исполнитель местного  
регистрационного органа


П. Садыкова   
(аты - жөнү, колу) (Ф.И.О. (подпись))

Участоктун идентификациялык номери  
Идентификационный номер участка

2-04-09-1001-0482

### Жер участкасына менчик укугун чектөө Ограничение права собственности на земельный участок

№	Чектөөнүн түрү	Чектөөгө документ	Чектөө укугунун катталган күнү	Каттоочунун аты - жөнү, колу	Чектөө токтотулгандыгы жөнүндөгү документ	Чектөө токтотулган күнү	Каттоочунун аты - жөнү жана колу
№	Вид ограничения	Документ на ограничение	Дата регистрации ограничения права	Ф.И.О. и подпись регистратора	Документ о прекращении ограничения	Дата прекращения ограничения	Ф.И.О. и подпись регистратора



Бул мамлекеттик акт эки нускада түзүлдү: анын биринчи нускасы же  
участогунун пайдалануучусунда, экинчи нускасы

Шоң  
райондук (шаардык) жергиликтүү каттоо органында сакталат.

Настоящий государственный акт составлен в двух экземплярах: первый  
экземпляр находится у собственника земельного участка, второй - хранится  
в местном регистрационном органе

Жермеке района (города)

Жергиликтүү каттоо  
органдын жетекчиси

Руководитель местного  
регистрационного органа



И. Аалиев  
(аты - жөнү, колу) (Ф.И.О., подпись)

Берилген күнү

Дата выдачи "10" 12 2014 -жыл  
года