



Жер участкагун мөөнөтсүз
(мөөнөтү көрсөтүлбөгөн)
пайдалануу укугу жөнүндө

МАМЛЕКЕТТИК АКТ
ГОСУДАРСТВЕННЫЙ АКТ

о праве бессрочного (без указания срока)
пользования земельным участком

Сериясы

Серия Б № 020416

Ушул акт планда көрсөтүлгөн аянты 14144,40 м.кв
курулуш алдындагы - 1666,69 м.кв
короо алдындагы - 2990,0 м.кв
наштыкрандооручу - 9587,71 м.кв
жер участкасу(на) Улакал аймак округунун
14.10.2003-жылдагы №156-01 токтомдун
(укук берүүчү документтин аталышы, номери, күнү)

негизинде ушул жерди мөөнөтсүз (мөөнөтү көрсөтүлбөгөн) пайдалануу укугу
ШОН райондук (шаардык)
жергиликтүү каттоо органында, Кыймылсыз мүлккө болгон укуктардын
бирдиктүү мамлекеттик реестринде 2004-жылдын "02" 04
№ Сис.р/2 менен катталган жана,
(жер пайдалануучунун аталышы)

Улакал аймак округу

(пайдалануу багыты)

мөөнөтсүз (мөөнөтү көрсөтүлбөгөн) пайдаланууга берилгендигин аныктайт

Настоящим актом подтверждается, что земельный(е) участок(и)
указанный(е) в плане, площадью 14144,40 м.кв
из них пог строительство - 1666,69 м.кв
пог сборов - 2990,0 м.кв
зеленые насаждения - 9587,71 м.кв
на основании наставления
(наименование, номер и дата правоустанавливающего документа)

сельская управа Улакал
от 14.10.2003 г. №156-01

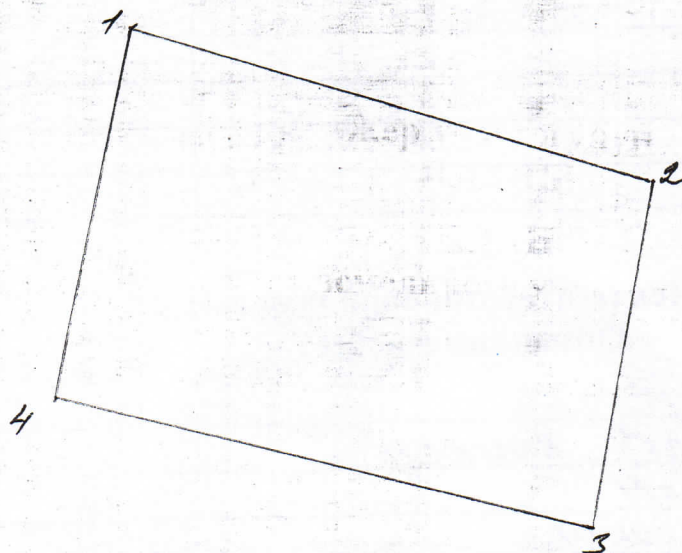

зарегистрированного "02" 04 2004 года за № Сис.р/2
Едином государственном реестре прав на недвижимое имущество в местном
регистрационном органе
района (города) предоставлены

(наименование землепользователя)

Улакалская сельская управа
в бессрочном (без указания срока) пользование, для (под)

(целевое назначение)

Жер участогунун
ПЛАНЫ
ПЛАН
земельного участка

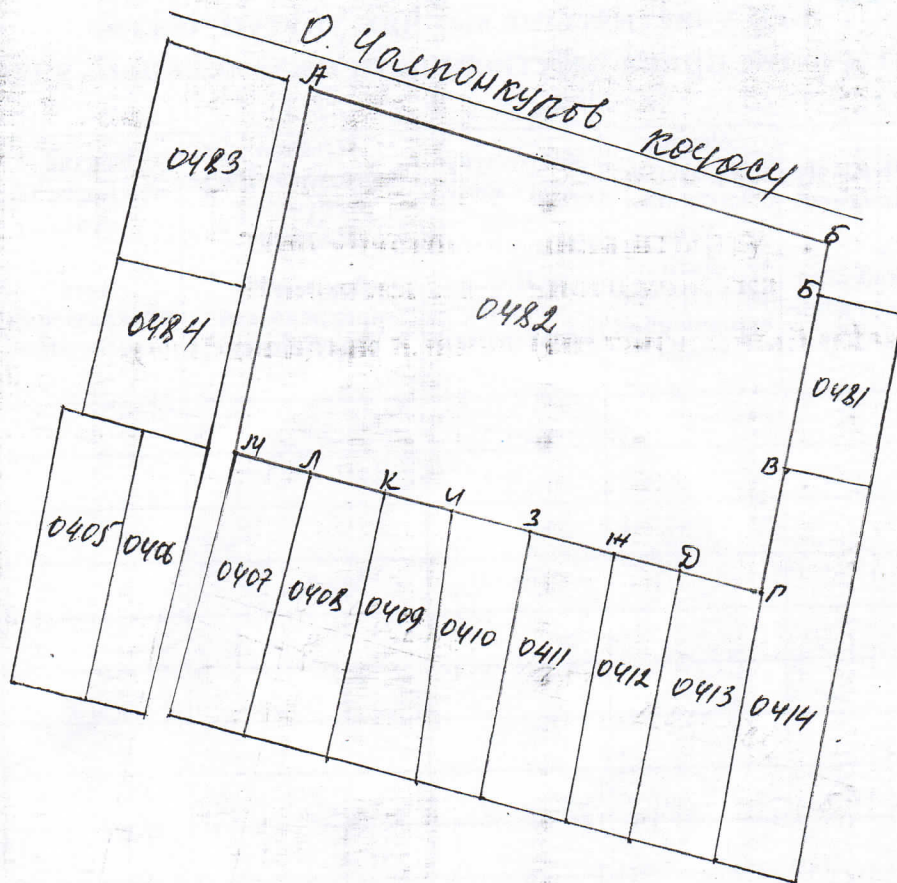


Искр	Точки	размер
ЮВ	1-2	149,0
ЮЗ	2-3	94,20
СЗ	3-4	149,0
СВ	4-1	97,0

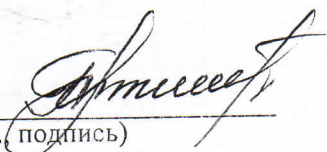
Масштабы

Масштаб 1: 2000

Жер участогун байлаштыруу
Привязка земельного участка
(кырдаалдык планы) (ситуационный план)



Жергиликтүү каттоо
органдын аткаруучусу
Исполнитель местного
регистрационного органа

П. Садыкова 

(аты - жөнү, колу) (Ф.И.О. подпись)

Бул мамлекеттик акт эки нускада түзүлдү: анын биринчи нускасы же
участогунун пайдалануучусунда, экинчи нускасы

ШОН
райондук (шаардык) жергиликтүү каттоо органында сакталат.

Настоящий государственный акт составлен в двух экземплярах: первый
экземпляр находится у собственника земельного участка, второй - хранится
в местном регистрационном органе

Жермеке района (города)

Жергиликтүү каттоо
органдын жетекчиси

Руководитель местного
регистрационного органа



И. Аалиев

(аты - жөнү, колу) (Ф.И.О., подпись)

Берилген күнү

Дата выдачи "10" 12 2014 -жыл
года